

Проект планировки территории с целью размещения линейного объекта "Распределительный газопровод высокого давления до СНТ "ГРЭС №8 имени Кирова" в г. Кировске Кировского района Ленинградской области"

Чертеж красных линий

Чертеж границ зон планируемого размещения линейных объектов

часть 1

часть 2

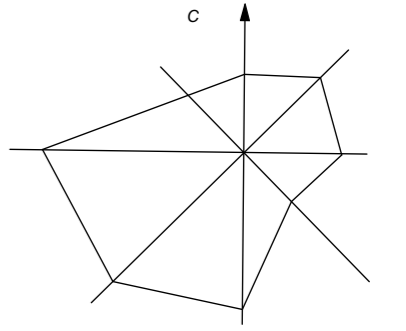
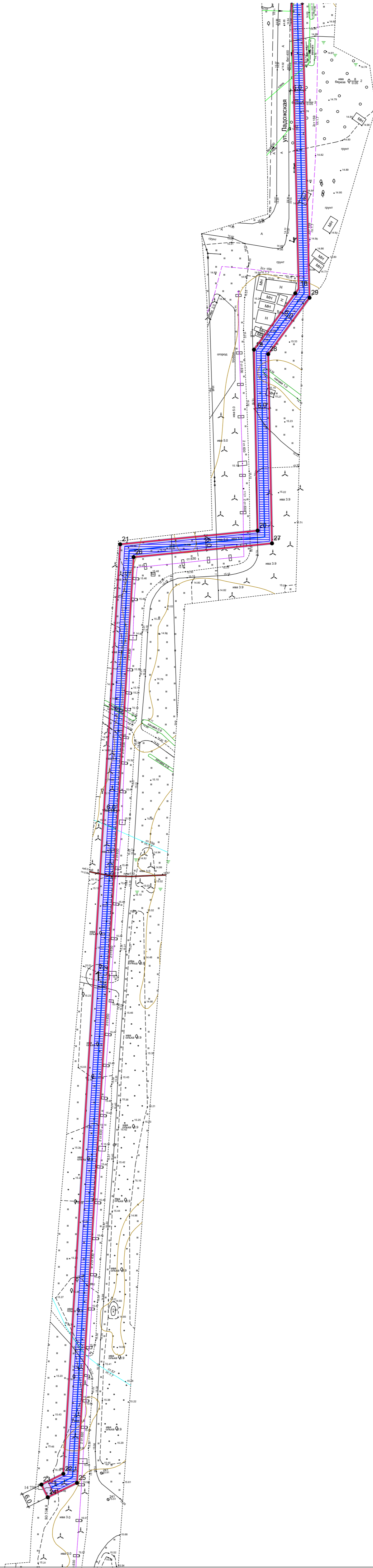
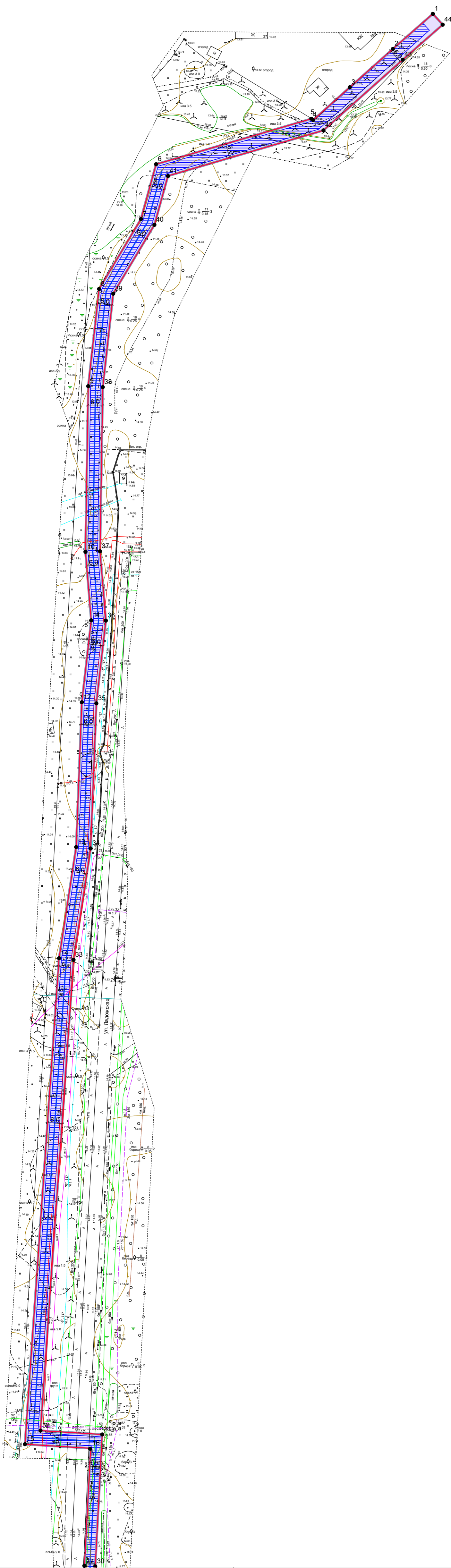
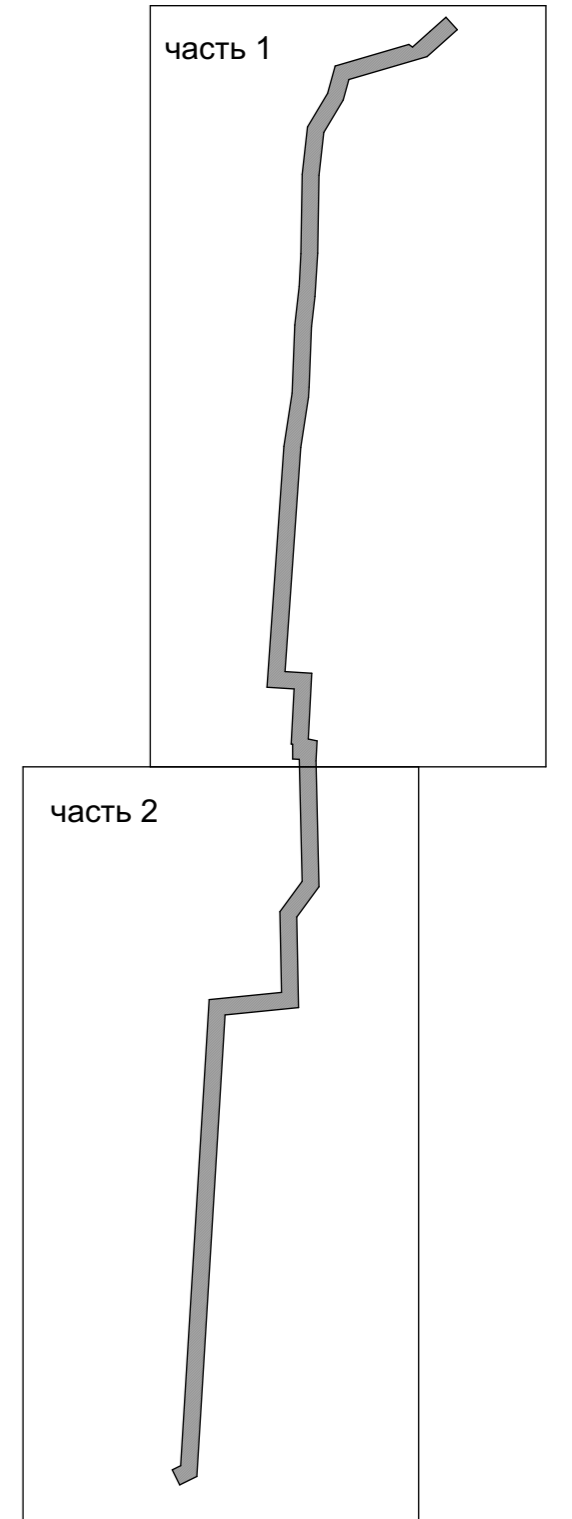


Схема расположения частей трассы



Условные обозначения

границы:

- границы территории в отношении, которых осуществляется подготовка проекта планировки территории
- границы зоны планируемого размещения распределительного газопровода высокого давления
- устанавливаемые красные линии

- 1 номера характерных точек границ зон планируемого размещения линейного объекта

устанавливаемые границы зон с особыми условиями использования территории:

- охранная зона планируемого к размещению газопровода

Наименования и показатели зон планируемого размещения объектов капитального строительства

№ зоны	Наименование зоны	Площадь, га	Коэффициент застройки территории	Коэффициент использования территории
1	зона планируемого размещения распределительного газопровода высокого давления	0,8372	-	-

Проект планировки территории с целью размещения линейного объекта "Распределительный газопровод высокого давления до СНТ "ГРЭС №8 имени Кирова" в г. Кировске Кировского района Ленинградской области"					
Изм.	Кол.уч.	Лист	Индок.	Подпись	Дата
Директор	Эролов С.С.				
Разраб.	Шафrikova Л.Л.				
Разраб.	Мордвинцев И.Т.				
М 1 : 1000 Основная часть					
Чертеж красных линий Чертеж границ зон планируемого размещения линейных объектов			Стадия	Лист	Листов
			ППТ	1	1
			ООО "Агентство по развитию территорий"		